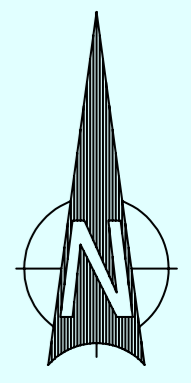


<b>Tørdalsvegen</b>			
Kyrkjebygghøia AS			
Dato	Konstr./Regnet	Godkjent	Målestokk
12.11.2019			1:1700 A0
<b>Oversiktskart</b>			Erstattet av
Tørdalsvegen			924
Revisning	Beregning		



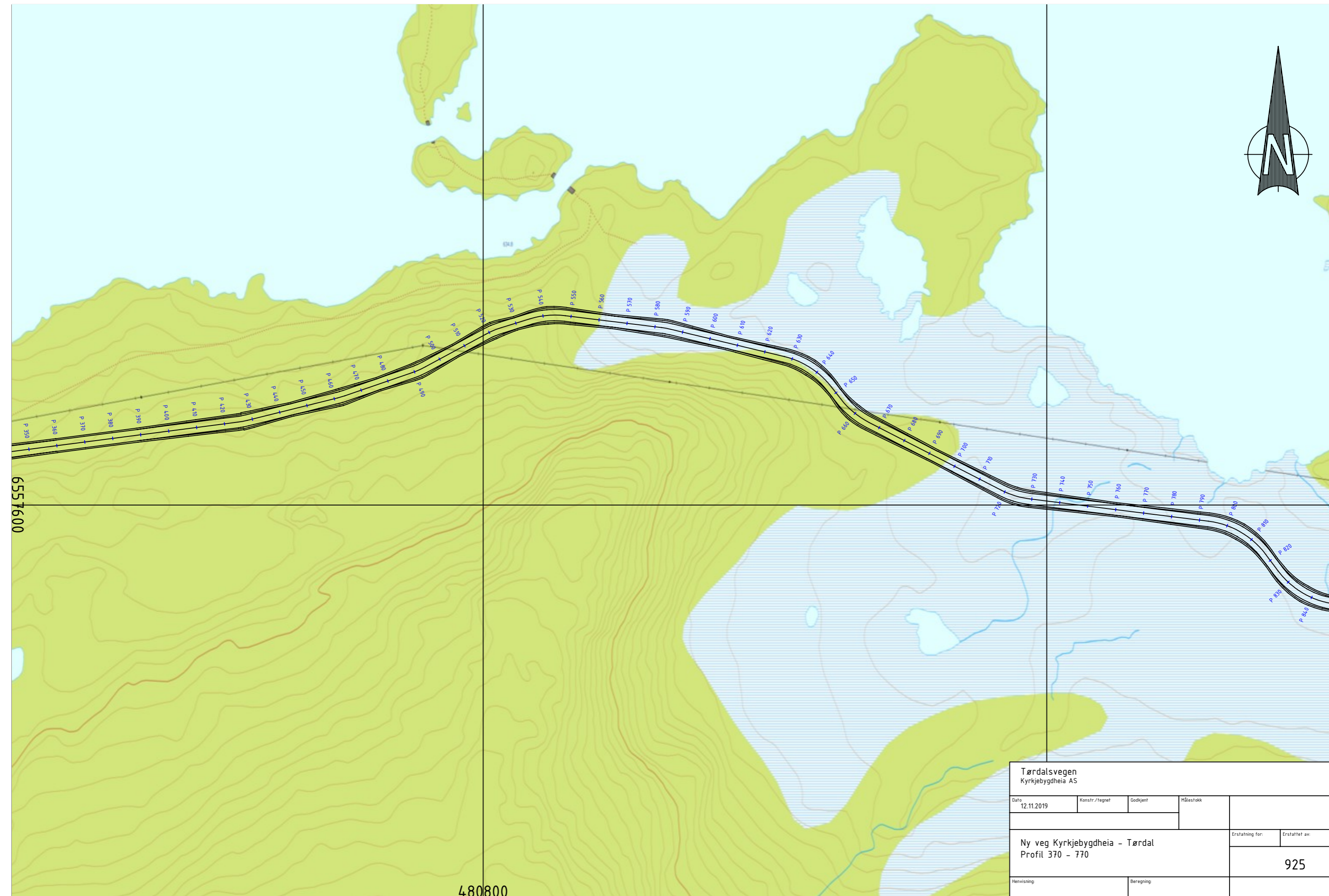
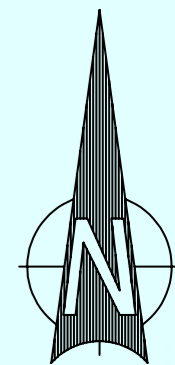
Svinsundvatnet

6551600


480400

Steinbruholmen

<b>Tørdalsvegen</b> Kyrkjebygdheia AS			
Date	Konstr./tegn	Godkjent	Målestokk
12.11.2019			
Ny veg Kyrkjebygdheia - Tørdal Profil 0 - 370			Erstatning for:
			Erstattet av:
			923
Henvisning:		Beregning:	



<b>Tørdalsvegen</b> Kyrkjebgdheia AS			
Date	Konstr./tegn	Godkjent	Målestokk
12.11.2019			
Ny veg Kyrkjebgdheia - Tørdal Profil 370 - 770			Erstatning for:
			Erstatlet av:
			925
Henvisning:		Beregning:	




6557600

6557400

481200

48

<b>Tørdalsvegen</b> Kyrkjebygdheia AS			
Date	Konstr./tegn	Godkjent	Målestokk
12.11.2019			
Ny veg Kyrkjebygdheia - Tørdal Profil 790-1270			Erstatning for:
			Erstatlet av:
			926
Hensvisning:		Beregning	



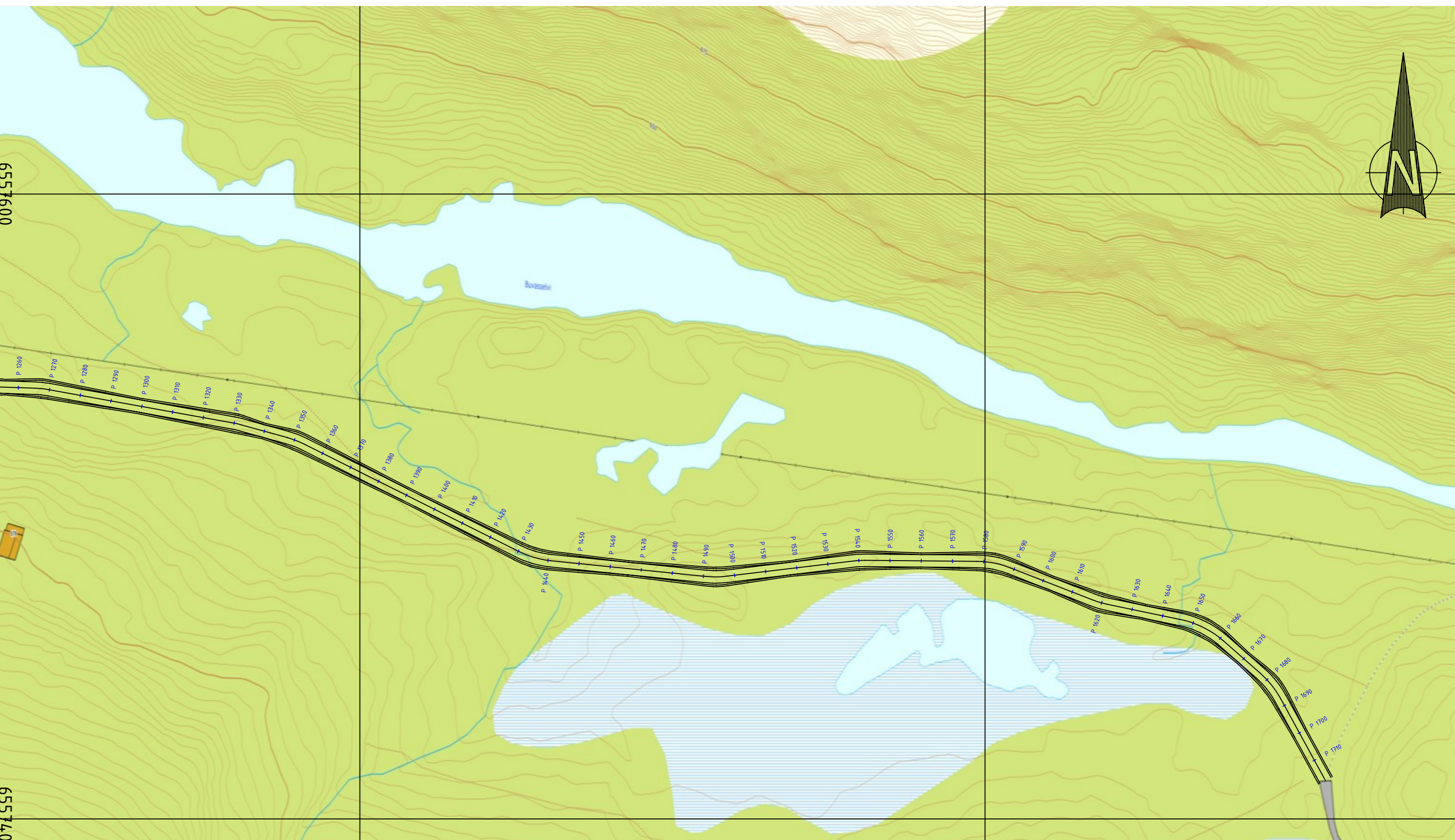
6551600

6551700

481600

481800

Buvasseli



<b>Tørdalsvegen</b> Kyrkjebyggdeia AS			
Date	Konstr./tegn	Godkjent	Målestokk
12.11.2019			
Ny veg Kyrkjebyggdeia- Tørdal Profil 1260-1710			Erstatning for:
			Erstattet av:
			927
Henvisning:		Beregning	